







Storvallens fjällgård

Vinterleder 2004

	Röd bricka	2,5 km spåret Utgår från Fjällgården. Delvis samma som 5 km spåret Maskinspåras. Huvudsakligen i skogsterräng
	Gul bricka	5 km spåret Utgår från Fjällgården. Delvis samma som 2,5 km spåret och kryssleden. Maskinspåras Blandad skogs- och fjällterräng
	Röd Tvärslå	Paradisslingan Utgår från kryssleden mot Klukstugan. Ca 5 km främst i skogsterräng. Lämplig vid hårdare väder. Skyltat anslutningsspår från Fjällgården, samma som 2,5 km spåret och kryssleden, ca 2 km.
	Orange bricka	Rundhögsleden ”Apelsinleden” till Rundhögen, ca 7 km, Blandad skog och lågfjällterräng. Utgår från Fjällgården. Delvis samma som kryssleden mot Blåhammaren.
	Röda kryss	Kryssleder Anslutningsskyltat från Fjällgården. Kungsleden från Blåhammaren till Storlien via Storvallen och Visjövalen. Storlienleden från Storvallen via f d Rekdalsstugan till Sandtjärnarna och tullen. Klukstugeleden från Storvallen via f d Rekdalsstugan till Klukstugan och Kluksdal i Norge. Delvis högfjällsterräng.
	Svart/Vit bricka	Svart-Vita spåret Parallellspår till Rundhögsleden, mellan leden och E14. ca 5 km. Skogsterräng, lämpligt vid hårt väder. Utgår från Rundhögsleden ca 1 km innan Rundhögen. Slutar vid STF eller vid Torget.